





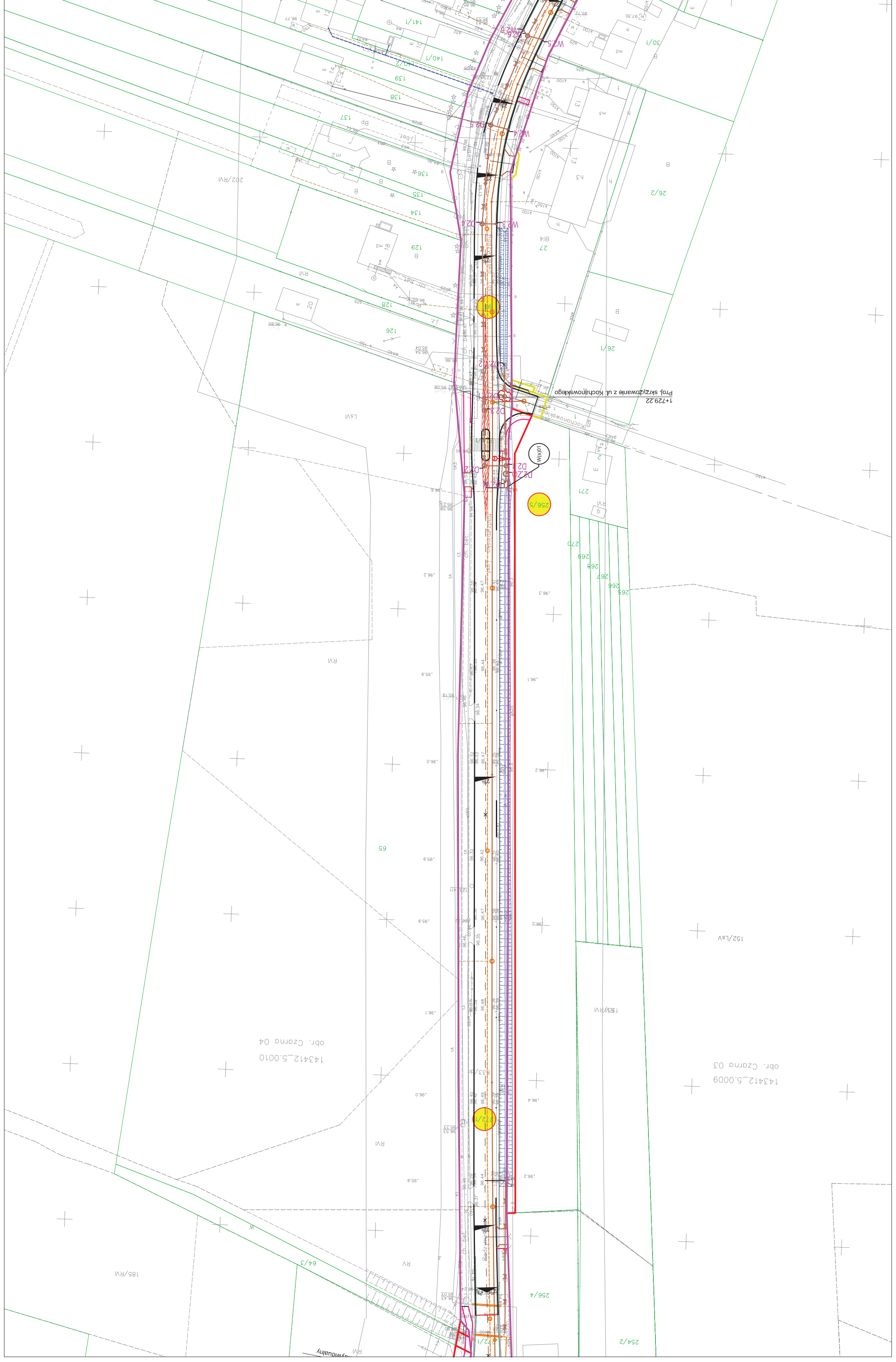



OZNACZENIA:

-  Nr działki
-  Granica działki
-  Linia rozgraniczająca
-  Linia wykupu
-  Wylot
-  Rów drogowy





POWIAT WOŁOMIŃSKI
ul. Prądzynskiego 3
05-200 Wołomin

BPIIL
Biurowo
Biurowo

Biurowo
Biurowo

Biurowo Projektów Inżynierii Lądowej Sp. z o.o.
ul. Dywizjonu 303 127777 101 - 470 Warszawa
tel.: (+48 22) 295 12 36 | fax: (+48 22) 295 13 14
mail: biuro@bpil.eu

Dokumentacja projektowa rozbudowy drogi powiatowej nr 4360W
(ul. Piłsudskiego i ul. Radzyńskiej) w Wołominie na odcinku
od ul. Lwowskiej do ronda w miejscowości Czarna

Plan sytuacyjny - plan planowanych do wykonania urządzeń wodnych z
oznaczeniem nieruchomości naniesiony na mapę syl.-wys. oraz
wylotów do środowiska

Status projektu: Operat Wodnoprawny		Branża:	
Typ i zakres: Operat Wodnoprawny			
Plan sytuacyjny - plan planowanych do wykonania urządzeń wodnych z oznaczeniem nieruchomości naniesiony na mapę syl.-wys. oraz wylotów do środowiska			
Stanowisko	Inf. techn. i urz.	Podpis	Data:
Opracowujący	mgr inż. Wojciech Okoń		Wrzesień 2013
			Skala:
			1:1000
			Rys. nr
			2